
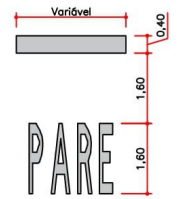


**Locação das sinalizações nas vias**  
Manual Brasileiro de Sinalização de Tráfego - Volume I (página 45) e Volume IV (página 108).



**Diagramação da legenda "PARE"**  
Manual Brasileiro de Sinalização de Tráfego - volume IV - páginas 113 e 114.

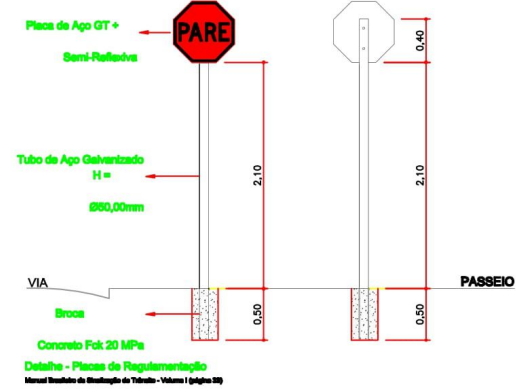


**Detalhe da legenda "PARE" e LRE (linha de retenção)**  
Manual Brasileiro de Sinalização de Tráfego - volume IV - páginas 28 e 108.  
Cor: BRANCA (N 9,5).

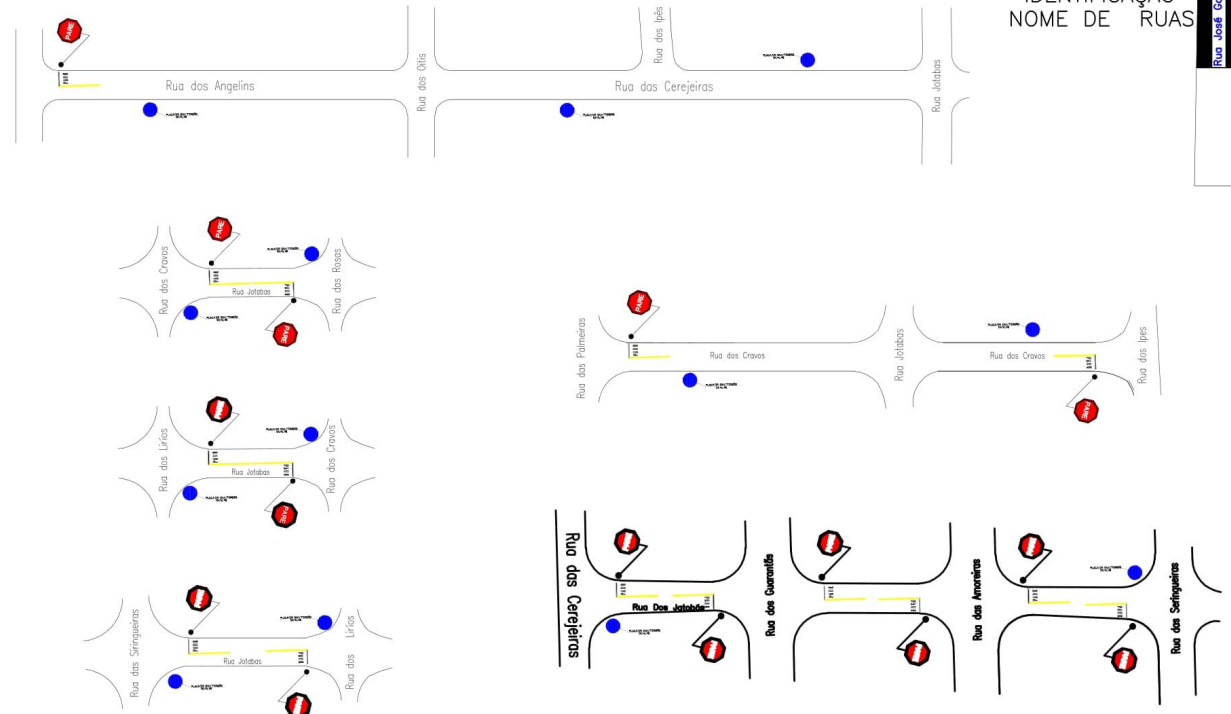


**Detalhe da LFO-3 (linha de fluxos opostos)**  
Manual Brasileiro de Sinalização de Tráfego - volume IV - página 14.  
Cor: AMARELA (10 YR 7,5/14).

Ø=20,00cm



**Detalhe - Placas de Regulamentação**  
Manual Brasileiro de Sinalização de Tráfego - Volume I (página 59)



Rua José Gonçalves

<p><b>PREFEITURA MUNICIPAL DE LUCÉLIA</b> CNPJ: 44.916.918/0001-04 Avenida Brasil nº 1101 - Centro - Lucélia/SP CEP: 17700-000 - Fone: (18)3681 6000 Secretaria de Desenvolvimento Municipal lucelia.desenvolvimento@gmail.com</p>	<p>FOLHA</p> <p><b>02/02</b></p>
	<p><i>Alan dos Santos Silva</i> Alan dos Santos Silva Engenheiro Civil CREA-SP: 5064041275</p> <p>Responsável Técnico Alan dos Santos Silva Engenheiro Civil - CREA/SP: 5064041275 ART - 28027230/200467701</p>
<p>APROVAÇÃO:</p>	
<p>Assunto: <b>INFRAESTRUTURA URBANA</b> <b>Recapetimento Asfáltico (CBUQ)</b></p>	
<p>Processo: <b>689014/2019</b></p>	<p>Protocolo: <b>1066848-34/2019</b></p>
<p>Endereço: Recapetimento asfáltico em vias urbanas no município de Lucélia/SP.</p>	