

PLANTA DE LOCALIZAÇÃO
Sem Escala

PREFEITURA DO MUNICÍPIO DE LUCÉLIA
WAGNER BORBOLAN RIBEIRO
MUNICÍPIO DE LUCÉLIA/SP
ENGENHARIA DE CONVENIOS
ART. ANEXA

FOLHA - 01/18

OBJETO:
EXECUÇÃO DE RECAPEAMENTO ASFALTICO EM DIVERSOS TRECHOS

TÍTULO DA PRANCHA:
PLANTA DE LOCALIZAÇÃO

MUNICÍPIO:
LUCÉLIA/SP

LOCAL:
DIVERSOS TRECHOS

ESCALA:
INDICADA

DATA:
ABRIL/2023

WAGNER BORBOLAN RIBEIRO
Engenheiro Civil
CREA/SP: 5070398788

TATIANA GUILHERMINO MAZINAZZIO
Prefeita do Município de Lucélia



RUA CÉZAR SGARBI

13.55

TRECHO TERMINAL RODOVIÁRIO
Escala 1:100

TRECHO 43

TERMINAL RODOVIÁRIO

ÁREA DE RECAPEAMENTO = (13,55M X 285,00M) = 3.861,75M²

285.00

ALAMEDA DEMÉTRIO CAVLAK

9.00

TRECHO RUA WILSON CAMPAGNONE
Escala 1:100

TRECHO 44

RUA WILSON CAMPAGNONE

ÁREA DE RECAPEAMENTO = (9,00M X 90,00M) = 810,00M²

90.00

RUA DR. JOSÉ SHISSEI TIOMA

RUA MARECHAL RONDON

8.90

TRECHO RUA DR. JOSÉ SHISSEI TIOMA
Escala 1:100

TRECHO 45

RUA DR. JOSÉ SHISSEI TIOMA

ÁREA DE RECAPEAMENTO = (8,00M X 175,00M) = 1.400,00M²

85.00

RUA WILSON CAMPAGNONE

RUA JOSEPHINA STORTI RAPACCI

9.50

TRECHO RUA MANOEL LOPES
Escala 1:100

TRECHO 46

RUA MANOEL LOPES

ÁREA DE RECAPEAMENTO = (9,50M X 435,00M) = 4.132,50M²

180.00

RUA MARECHAL RONDON

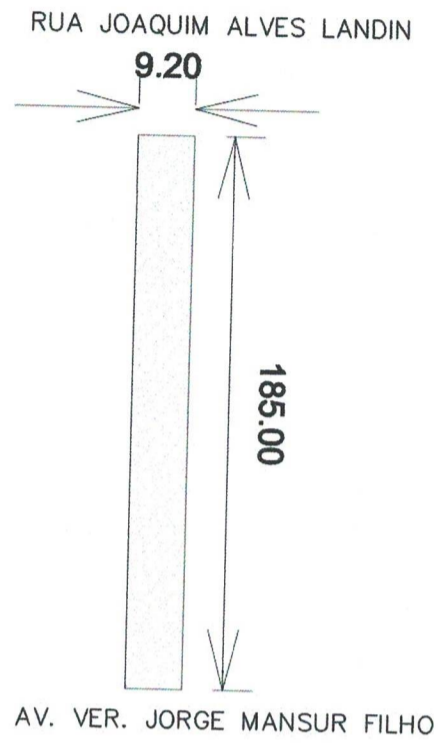
VIA DE ACESSO

PREFEITURA DO MUNICÍPIO DE LUCÉLIA
WAGNER BORBOLAM RIBEIRO
MUNICÍPIO DE LUCÉLIA/SP
ENGENHARIA DE CONVENIOS
ART: ANEXA

FOLHA - 17/18

OBJETO:
EXECUÇÃO DE RECAPEAMENTO ASFALTADO EM DIVERSOS TRECHOS
TÍTULO DA FRANQUIA:
DIMENSIONAMENTO DE TRECHOS

| | | | | | |
|------------|------------------|------------------|-------------------------|----------------------------------|-------------------------------|
| MUNICÍPIO: | LUCÉLIA/SP | ENGENHEIRO CIVIL | WAGNER BORBOLAM RIBEIRO | CREA/SP: | 5070398788 |
| LOCAL: | DIVERSOS TRECHOS | DATA: | ABRIL/2023 | PREFEITO DO MUNICÍPIO DE LUCÉLIA | TATIANA GUILHERMINO TAVANAZZO |
| ESCALA: | INDICADA | | | | |



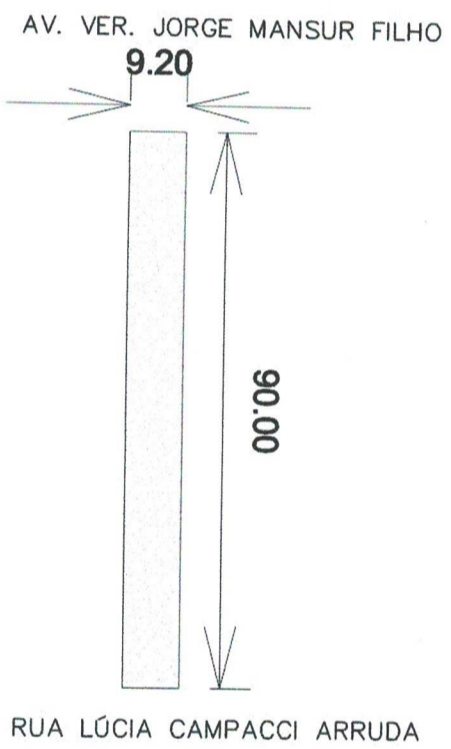
TRECHO RUA FABIANO IGLESIAS

Escala 1:100

TRECHO 47

RUA FABIANO IGLESIAS

ÁREA DE RECAPEAMENTO = (9,20M X 185,00M) = 1.702,00M²



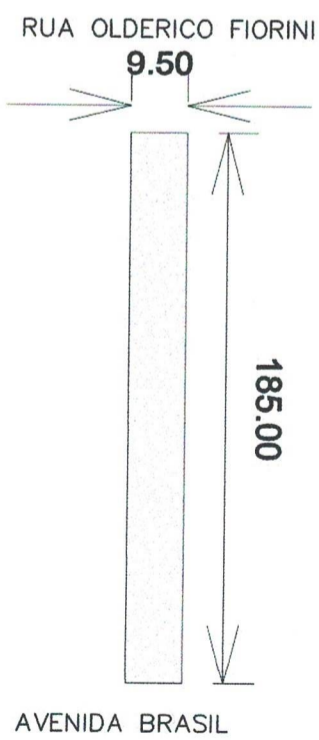
TRECHO RUA RUA CARLOS DONATONI

Escala 1:100

TRECHO 48

RUA CARLOS DONATONI

ÁREA DE RECAPEAMENTO = (9,20M X 90,00M) = 828,00M²



TRECHO RUA MANOEL LOPES

Escala 1:100

TRECHO 49

RUA MANOEL LOPES

ÁREA DE RECAPEAMENTO = (9,50M X 185,00M) = 1.757,50M²

PREFEITURA DO MUNICÍPIO DE LUCÉLIA
 WAGNER BORBOLAM RIBEIRO
 MUNICÍPIO DE LUCÉLIA/SP
 ENGENHARIA DE CONVENIOS
 ART. ANEXA

FOLHA - 18/18

OBJETO:
 EXECUÇÃO DE RECAPEAMENTO ASFALTADO EM DIVERSOS TRECHOS

TÍTULO DA PRANCHA:
 DIMENSIONAMENTO DE TRECHOS

MUNICÍPIO:
 LUCÉLIA/SP

LOCAL:
 DIVERSOS TRECHOS

ESCALA:
 INDICADA

DATA:
 ABRIL/2023

WAGNER BORBOLAM RIBEIRO
 Engenheiro Civil
 CREA/SP: 50703987/88

TATIANA GUILHERMINO TAZANAZZIO
 Prefeito do Município de Lucélia