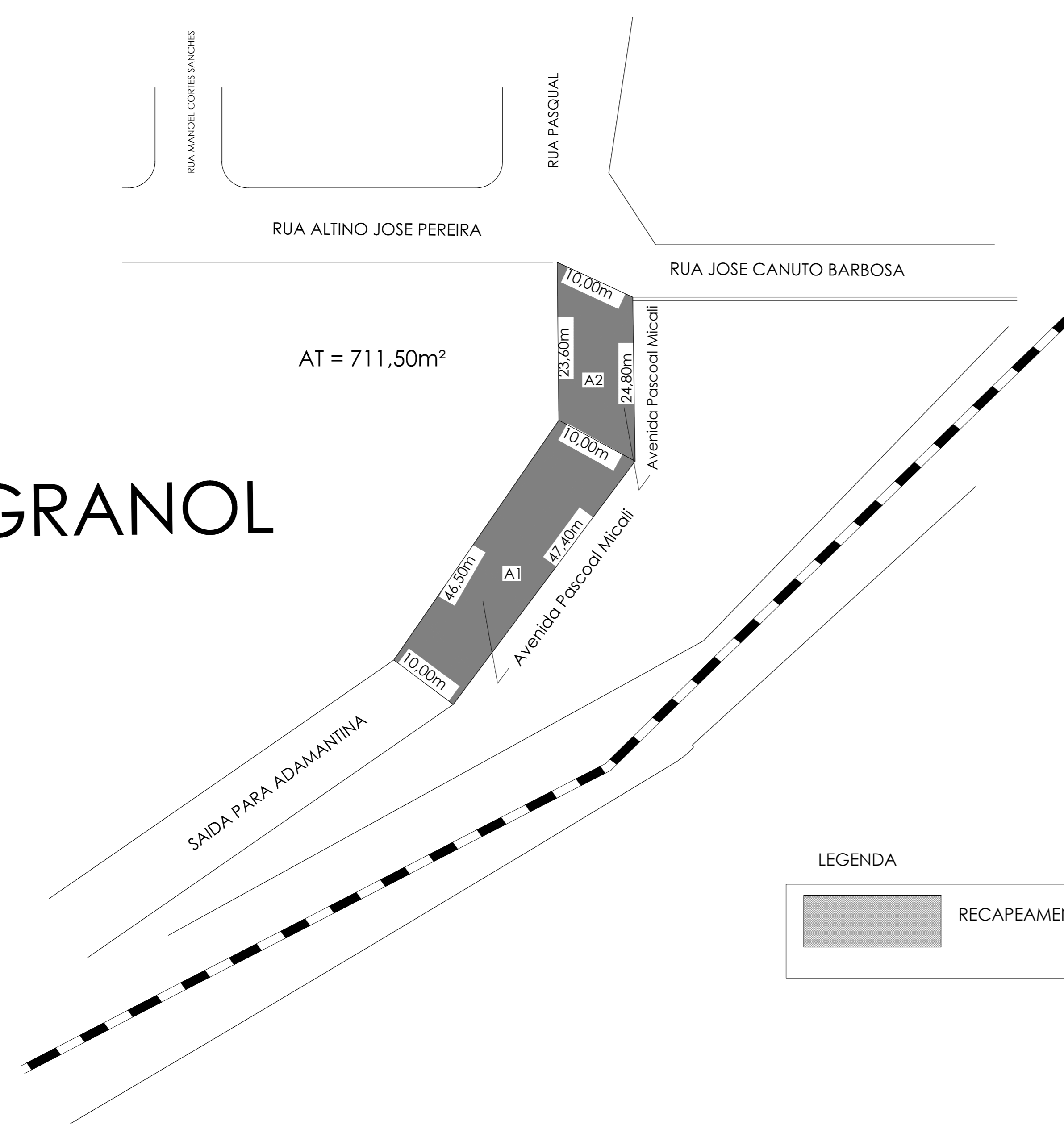
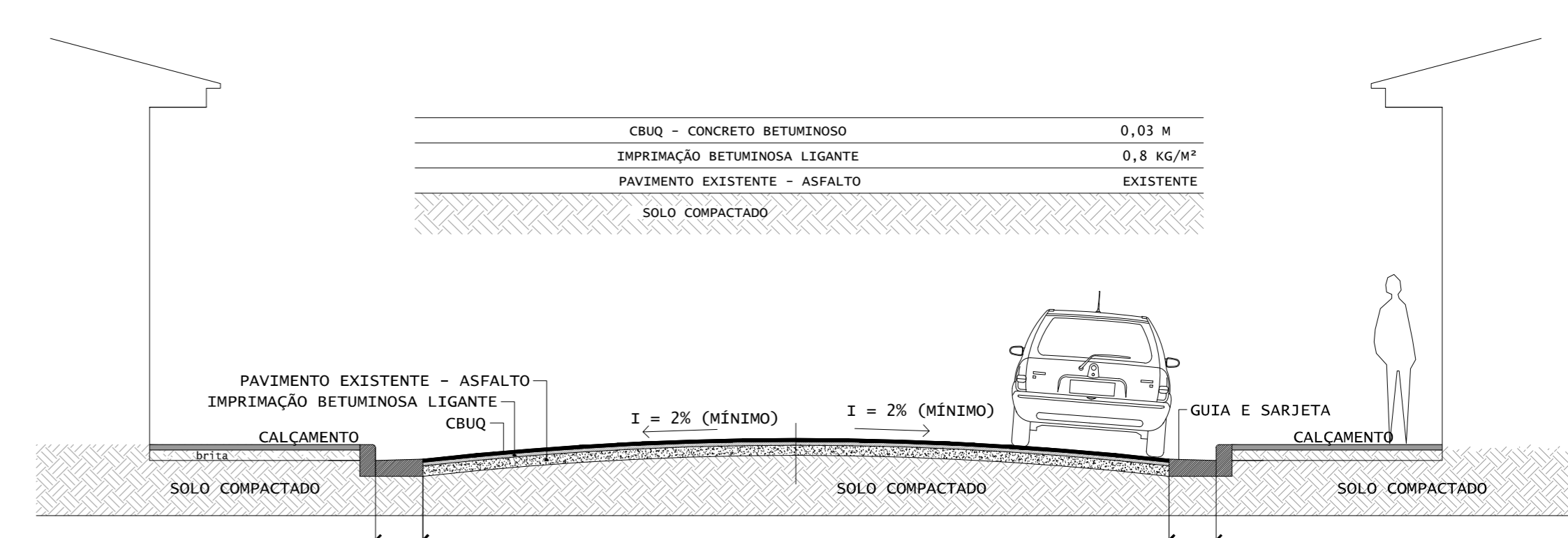
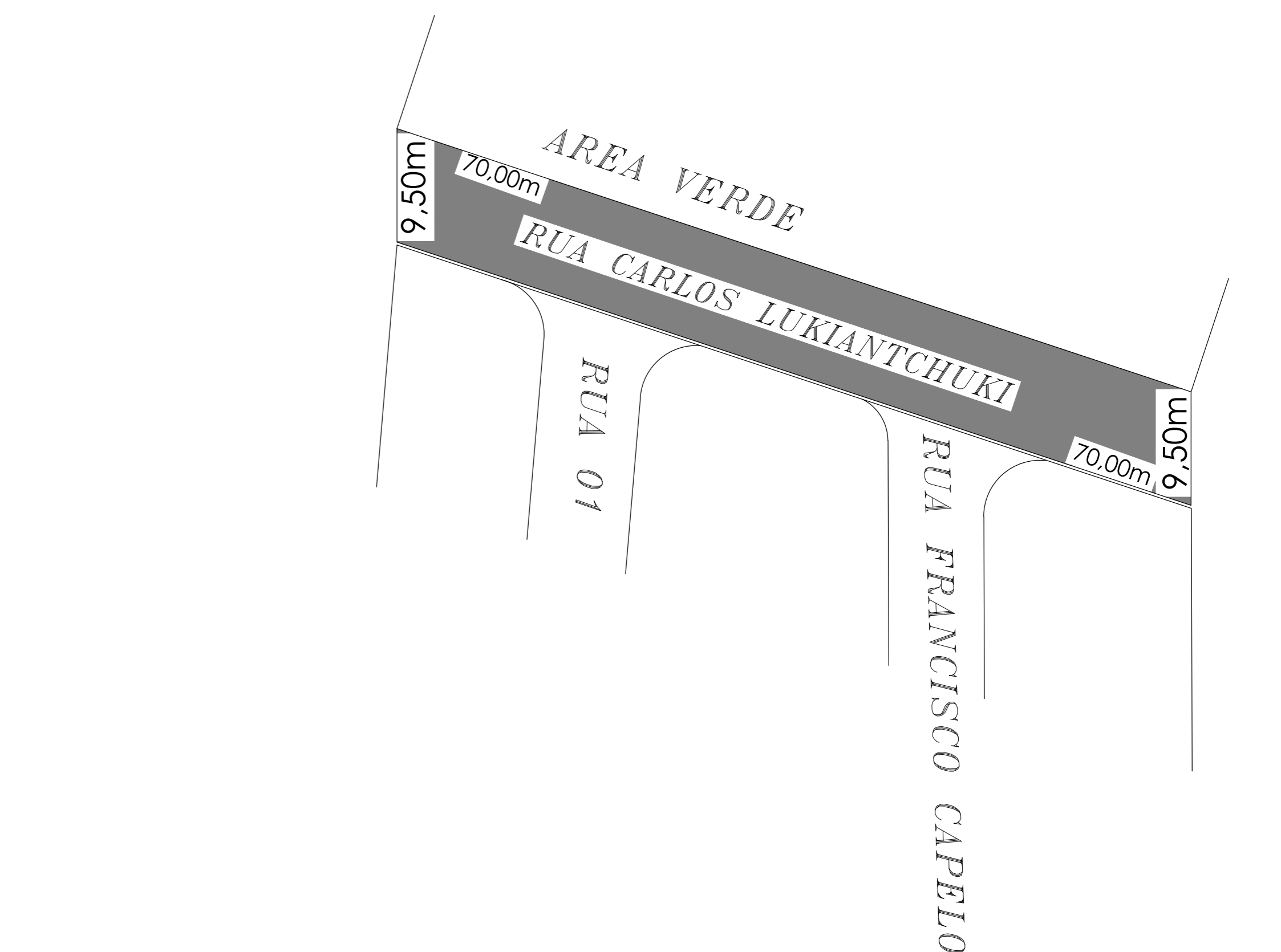


GRANOL

AT = 711,50m²

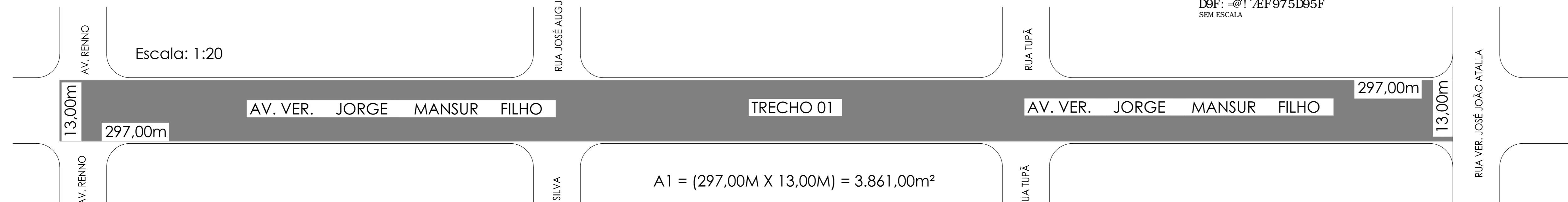


LEGENDA




D9F: @! 'ÆF975D95F
SEM ESCALA

Escala: 1:20



$$A1 = (297,00M \times 13,00M) = 3.861,00m^2$$

Escala: 1:20



$$A2 = (301,00M \times 13,00M) = 3.913,00m^2$$

COORDENADAS GEOGRÁFICA
21° 72' 17" S
51° 02' 13" W

Prefeitura Municipal de Lucélia
Carlos Ananias Campos de Souza Junior
Prefeito Municipal

Responsável Técnico
Alan dos Santos Silva
Engenheiro Civil - CREA/SP - 5064041275
ART Nº 28027230172838253
Substituição retilicadora à 28027230172037301

		PREFEITURA MUNICIPAL DE LUCÉLIA CNPJ: 44.919.918/0001-04 Avenida Brasil nº 1101 - Centro - Lucélia SP CEP: 17780-000 - Fone: (18)3551-9200 Secretaria de Desenvolvimento Municipal lucelia@desenvolvimento.gov.br		FOLHA 01/03
INFRAESTRUTURA URBANA Recapeamento Asfáltico (CBUQ)		ART Nº 28027230172838253 Substituição retilicadora à 28027230172037301		
Nº PROJETO: 022809/2017	Nº CADENA: 1038967-04/2017	Nº SIAPE: 845783/2017	URBEM: 04K	
Endereço: Diversas Ruas e Avenidas no município		DECAUZ: 4U		