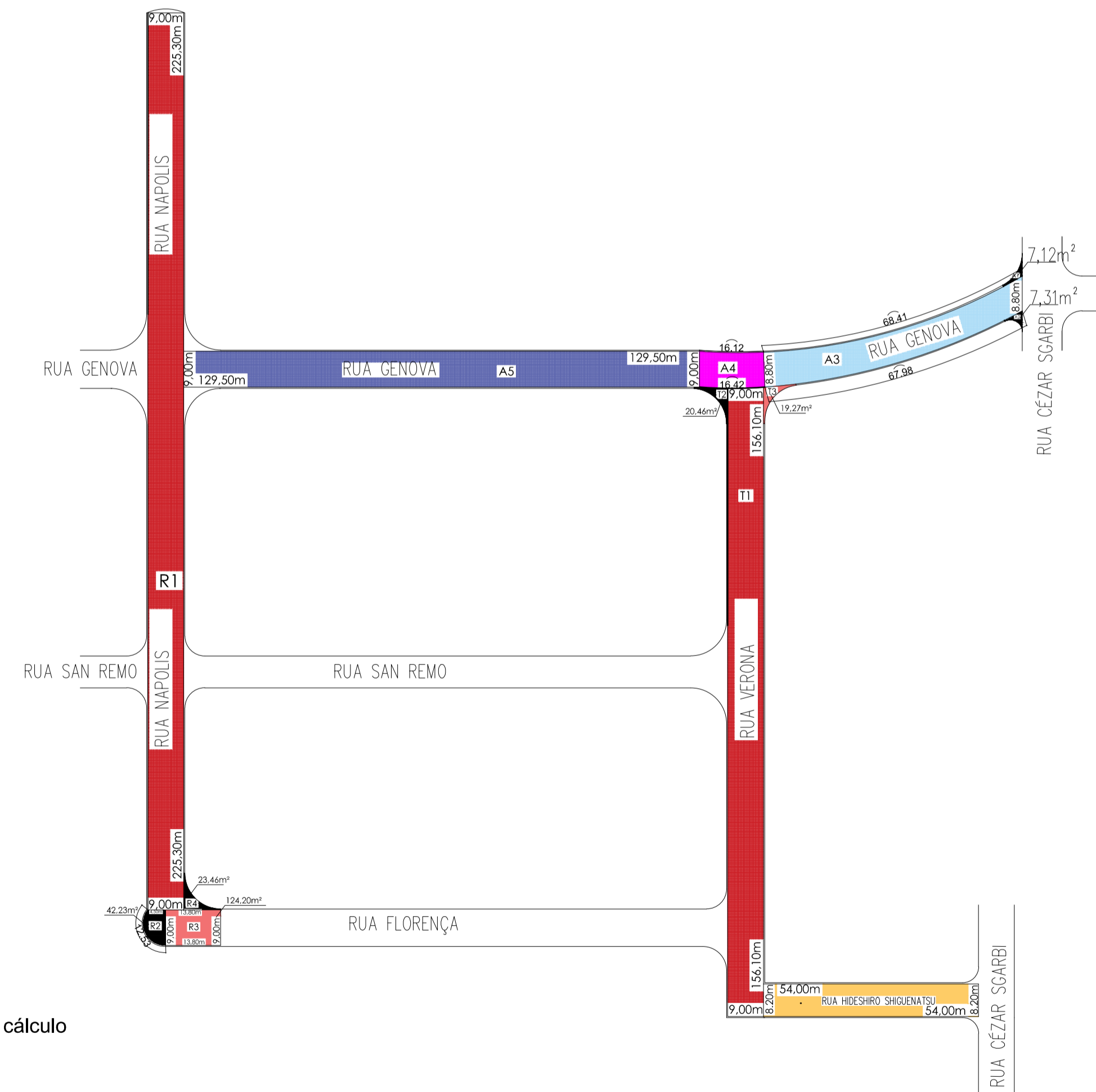
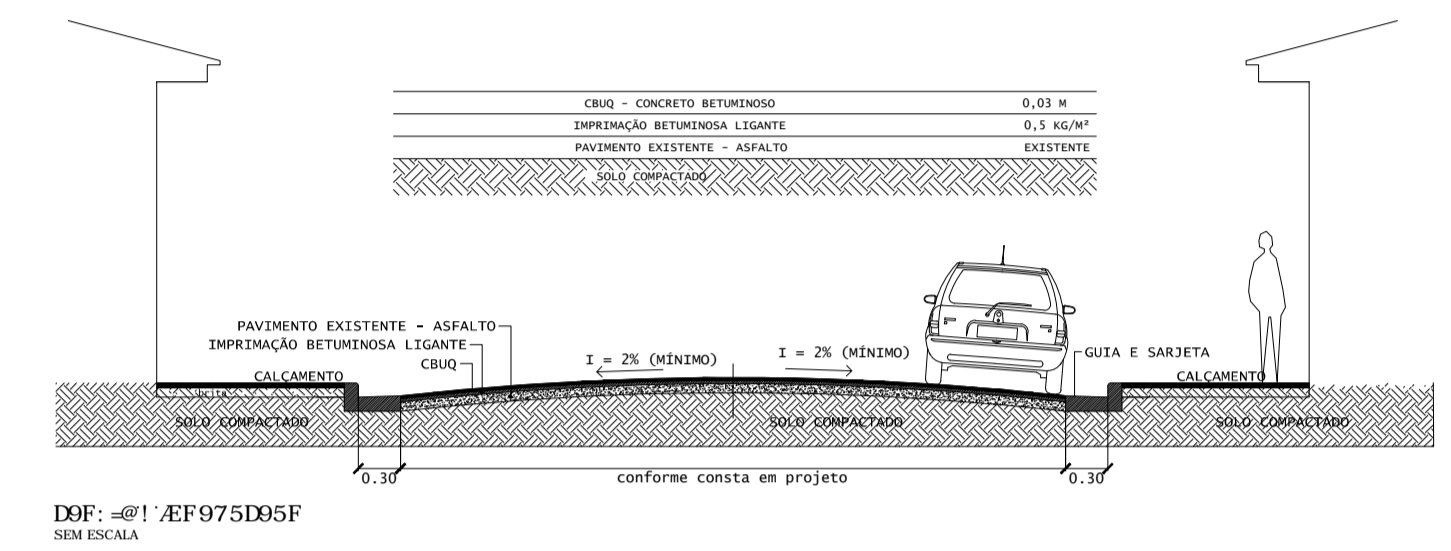


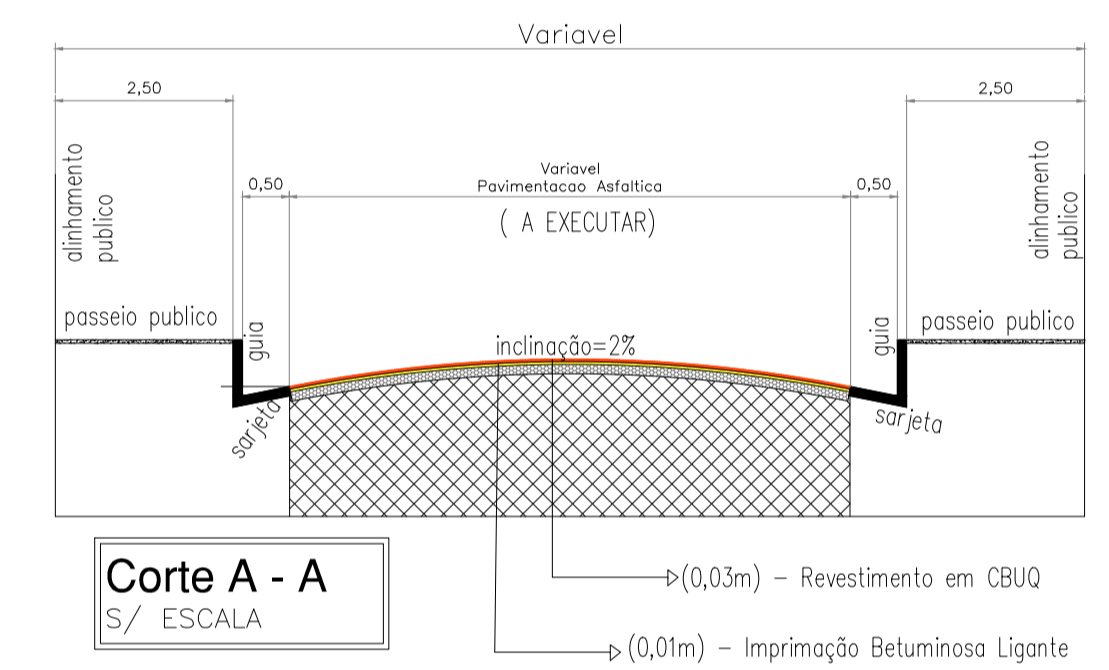
COORDENADAS GEOGRÁFICA
21° 72' 17" S
51° 02' 13" W



Observação : Todas as áreas estão descritas no memorial de cálculo



DDF: =@'1'AEF975D95F
SEM ESCALA



Corte A - A
S/ ESCALA

Prefeitura Municipal de Lucélia
Carlos Ananias Campos de Souza Junior
Prefeito Municipal

Responsável Técnico
Alan dos Santos Silva
Engenheiro Civil - CREA/SP : 5064041275

<p>PREFEITURA MUNICIPAL DE LUCÉLIA CNPJ: 44.919.918/0001-04 Avenida Brasil nº 1101 - Centro - Lucélia SP CEP: 17780 - 000 - Fone (18)3551 9200 Secretaria de Desenvolvimento Municipal lucelia.desenvolvimento@gmail.com</p>	FOLHA
	01/02
<p>Assunto: INFRAESTRUTURA URBANA Recapetamento Asfáltico (CBUQ)</p>	<p>ART : 28027230172770039 Substituição retificada nº 28027230171680420</p>
<p>INTERESSADO: PREFEITURA MUNICIPAL DE LUCÉLIA CNPJ: 44.919.918/0001-04</p>	<p>De acordo com o Art. 6º da Lei nº 13.127/2016, a Prefeitura Municipal de Lucélia não se responsabiliza pelo reconhecimento do direito de propriedade do terreno.</p>
<p>Endereço: Rua Diversas Rua e Avenida no município</p>	