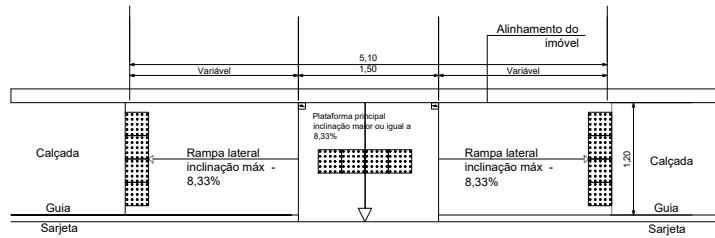
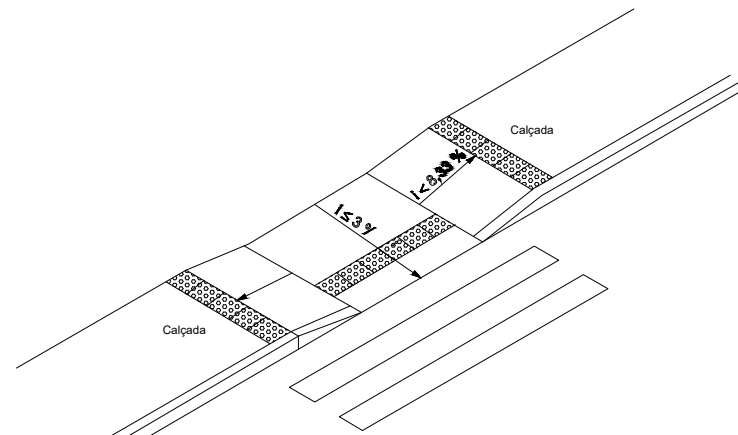


LEGENDA:  
 ROTA ACESSIVEL



REBAIXAMENTO DE CALÇADAS

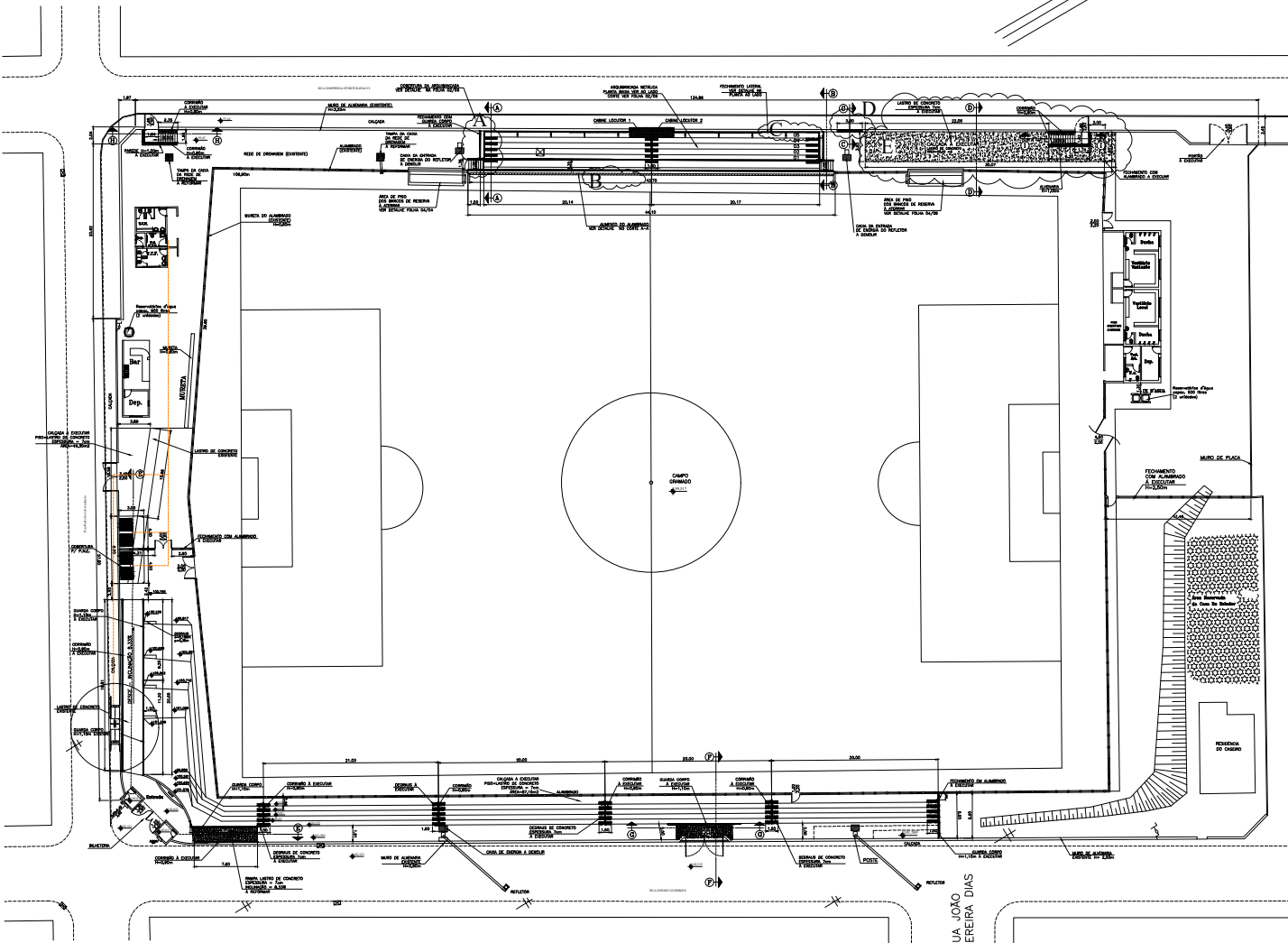


LEGENDA "1"

- A COBERTURA COM TELHAS ONDULADAS DE AÇO GALVANIZADAS A EXECUTAR 0,50m
- B ALARMEADO DE PROTEÇÃO À EXECUTAR 0,50m
- C FICAMENTO LATERAL COM TELHAS ONDULADAS 0,50m
- D REBAIXAMENTO CALÇADA DE VÍDEO A EXECUTAR
- E CALÇADA A EXECUTAR (ALTO DE CONCRETO ESPESURA 5cm)

LEGENDA "2"

- ÁREA COBERTA DESTINADA A CADERNETAS
- LANTERNO DE CONCRETO ESPESURA 5cm A EXECUTAR
- LANTERNO DE CONCRETO EXISTENTE
- ÁREA DE ATERRIO COMPACTADO
- PROFI METALICO DA PARABOLA DA ARQUIBANCADA METALICA EM CHAPA DE AÇO ESPESURA 3/16"
- ÁREA COBERTA DESTINADA A CADERNETAS
- A DEBRALHE
- PROFI METALICO DA CARNE DE LOUCHEIR EM CHAPA DE AÇO ESPESURA 3/16"
- CORRETORES DA GUARDA CORPO A EXECUTAR
- TAMPA DA CAIXA DA REDE DE DRENAGEM A REFORMAR
- CAIXA DE ENTADA DE ENERGIA DO REFLETOR A REFORMAR

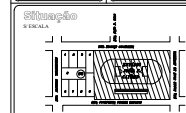


PROJETO ARQUITETÔNICO

TÍTULO: Projeto de Adequação, Reforma e Locação do Sistema de Proteção e Combate a Incêndio e Catastrófes do Estádio Municipal  
 LOCAL: Rua Padre José de Anchieta, esq. com a Rua Eisaké Gushiken, S/Nº (Estádio Municipal) - Vila Cayres - Lucélia - SP.

PROJETADO POR: Prefeitura Municipal de Lucélia  
 C.N.E.J.: 04.030.0000-04

DATA: 07/10 PROJETO: Projeto de Acessibilidade



RELAÇÃO DE APROVAÇÃO PROPOSTA PELA PREFEITURA MUNICIPAL DE LUCÉLIA, PROPRIEDADE DO TERRENO:  
 PROJETADO POR: Prefeitura Municipal de Lucélia  
 C.N.E.J.: 04.030.0000-04

ÁREAS

Terreno	11.700,00 m²
Bilheteria	37,29 m²
Lanchonete	29,90 m²
Sanitários	27,85 m²
Vestiários	81,21 m²
Arquibancada metálica	183,85 m²
Total Geral	359,80 m²
Live	11.340,20 m²

ÁREA DO PROJETO E PROJEÇÃO DO TERRENO:  
 Alan dos Santos Silva  
 Engenheiro Civil - CREA/SP 5064041275  
 ACRE Nº 280272-3000052663  
 Substituição retificadora à 922212120160581508

INDICADAS

DATA: Novembro/2019